



АДМИНИСТРАЦИЯ ГОРОДА ПЕРМИ
ДЕПАРТАМЕНТ ЗЕМЕЛЬНЫХ ОТНОШЕНИЙ

РЕШЕНИЕ

о размещении объектов № 21-01-44-830 от 05 июля 2021

г. Пермь, ул. Сибирская, 15

Департамент земельных отношений администрации города Перми в соответствии с пунктом 3 статьи 39.36 Земельного кодекса Российской Федерации, Положением о порядке и условиях размещения объектов на землях или земельных участках, находящихся в государственной или муниципальной собственности, на территории Пермского края без предоставления земельных участков и установления сервитутов, публичного сервитута, утвержденным постановлением Правительства Пермского края от 22.07.2015 № 478-п, заявлением от 25 июня 2021 г. № 21-01-06-10356

разрешает Местная иудейская религиозная организация «Еврейская община г. Перми» (ИНН 5904137008, ОГРН 1055900018811, адрес юридического лица: 614000, г. Пермь, ул. 25 Октября, д. 43)

размещение объекта: проезды, в том числе вдольтрассовые, и подъездные дороги, для размещения которых не требуется разрешения на строительство

способ размещения объекта: наземный

на землях: государственная собственность на которые не разграничена

на срок: один год

местоположение: г. Пермь, Дзержинский район, ул. Энгельса.

Территория, согласно схеме, расположена в зонах с особыми условиями использования территорий: охранный зона тепловых сетей; охранный зона газораспределительных сетей; приаэродромная территория аэродрома аэропорта Большое Савино.

Местная иудейская религиозная организация «Еврейская община г. Перми»:

1. Соблюдать типовые правила охраны коммунальных тепловых сетей, утвержденные Приказом Министерства архитектуры, строительства и жилищно-коммунального хозяйства Российской Федерации от 17 августа 1992 г. № 197 «О типовых правилах охраны коммунальных тепловых сетей».

2. Соблюдать Правила охранных зон газопроводов, установленные постановлением Правительства Российской Федерации от 20 ноября 2000 г. № 878 «Об утверждении правил охраны газораспределительных сетей».

3. Соблюдать Правила использования воздушного пространства, установленные постановлением Правительства Российской Федерации от 11 марта 2010 г. № 138 «Об утверждении Федеральных правил использования воздушного пространства Российской Федерации».

Приложение: схема предполагаемых к использованию земель или части земельного участка (на 3 л. в 1 экз.).

И.о. заместителя главы
администрации города Перми – начальника
департамента земельных отношений
администрации города Перми



К.М. Хайруллина

Заявитель

Ройт Ильяс Закиевич
Ажаров



Верно

СХЕМА

предполагаемых к использованию земель или части земельного участка

Объект: Земельный участок под проезды, в том числе вдольтрассовые, и подъездные дороги, для размещения которых не требуется разрешения на строительство

Местоположение: Пермский край, г. Пермь, Дзержинский район, ул. Энгельса

Площадь земель или части земельного участка: 144 кв.м.

Категория земель: земли населенных пунктов

Вид разрешенного использования (при наличии): -

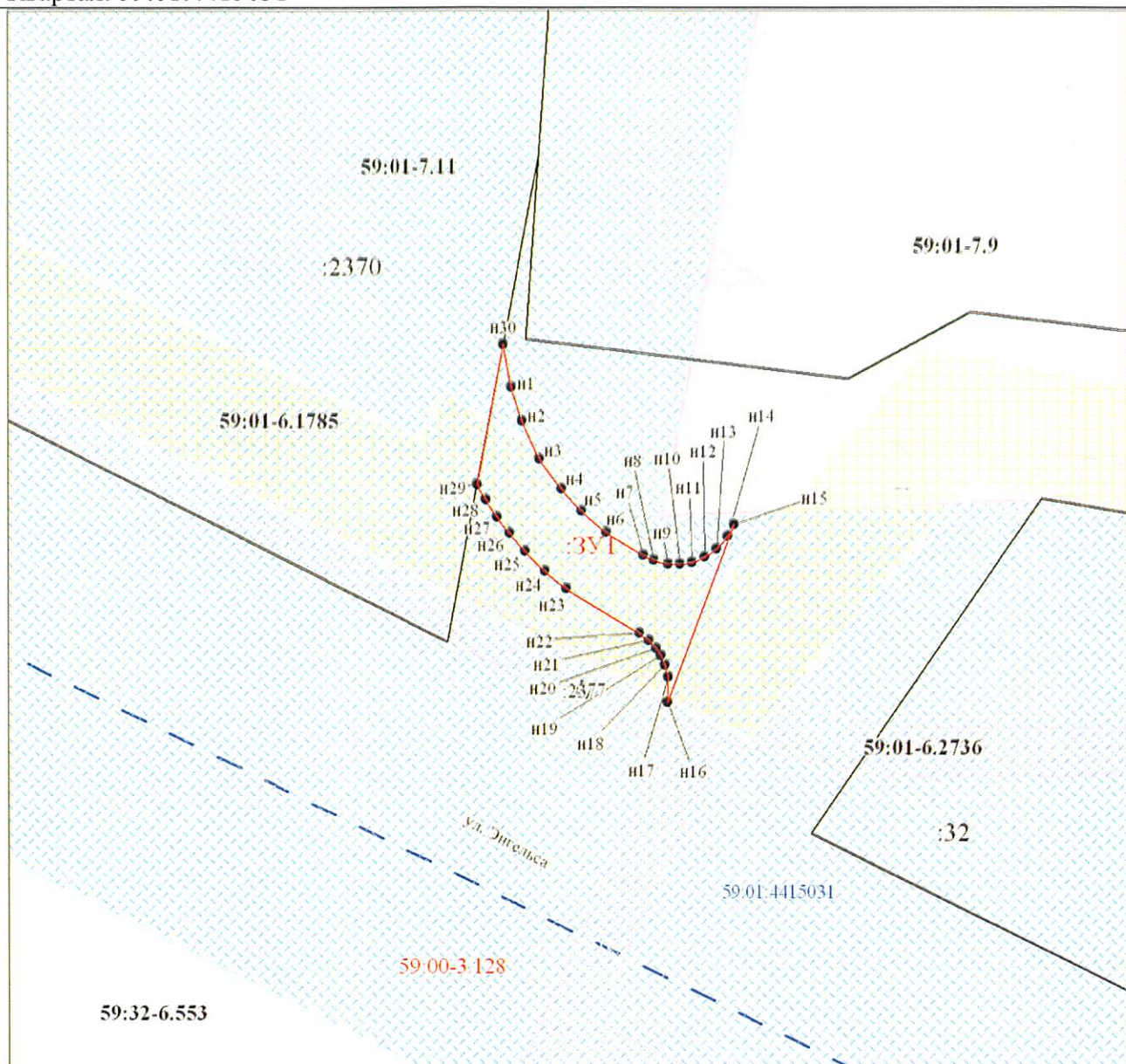
Условный номер земельного участка - :3У1

Обозначение характерных точек границ	Координаты, м	
	X	Y
1	2	3
н1	516345.06	2228915.40
н2	516342.29	2228916.30
н3	516339.24	2228917.72
н4	516336.81	2228919.52
н5	516335.06	2228921.08
н6	516333.33	2228923.04
н7	516331.50	2228926.03
н8	516331.08	2228926.90
н9	516330.81	2228927.99
н10	516330.78	2228928.96
н11	516330.94	2228929.92
н12	516331.34	2228930.96
н13	516331.97	2228931.88
н14	516333.01	2228932.80
н15	516334.00	2228933.31
н16	516319.76	2228927.97
н17	516321.79	2228928.04
н18	516322.73	2228927.79
н19	516323.48	2228927.44

н20	516324.06	2228927.06
н21	516324.67	2228926.49
н22	516325.25	2228925.71
н23	516328.79	2228919.91
н24	516330.24	2228918.17
н25	516331.82	2228916.56
н26	516333.28	2228915.29
н27	516334.57	2228914.31
н28	516335.91	2228913.42
н29	516337.17	2228912.67
н30	516348.49	2228914.81
н1	516345.06	2228915.40


Система координат: МСК-59 (зона 2)

Квартал: 59:01:4415031









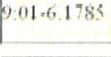
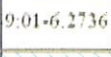

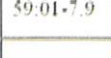
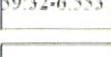
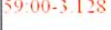
Масштаб 1:500

Условные обозначения:



Граница испрашиваемого земельного участка

Надписи вновь образованного земельного участка

	Существующая часть границы, имеющиеся в ЕГРН сведения о которой достаточны для определения ее местоположения
	Надписи кадастрового номера земельного участка
	Объект капитального строительства
	Характерная точка границы, сведения о которой позволяют однозначно определить ее положение на местности
	Граница кадастрового квартала
	Обозначение кадастрового квартала
	Охранная зона инженерных сетей (тепловой трассы лит.1, инв. № 57:401:002:000072060)
	Охранная зона газопровода среднего давления
	Зона обслуживания и деловой активности местного значения (Ц-2)
	Зона многоэтажной жилой застройки 4 этажа и выше (Ж-1)
	Зона с особыми условиями использования - Приаэродромная территория аэродрома аэропорта Большое Савино
	Граница муниципального образования "Пермский городской округ"

ОПИСАНИЕ ГРАНИЦ СМЕЖНЫХ ЗЕМЛЕПОЛЬЗОВАТЕЛЕЙ:

От н1 точки до н29 точки – земли, свободные от прав третьих лиц

От н29 точки до н30 точки – граница земельного участка с кадастровым номером 59:01:4415031:2370, расположенного по адресу: Пермский край, г. Пермь, Дзержинский район, ул. Энгельса

От н30 точки до н1 точки – земли, свободные от прав третьих лиц